


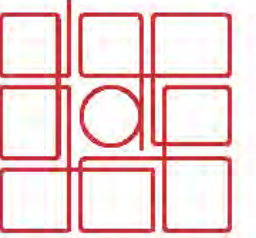
ABSCHLUSSVERANSTALTUNG

20.09.2023

DORFMODERATION

SCHODEN





1 WESENTLICHE ERGEBNISSE DORFMODERATION

1.1 BAUSTEINE DER DORFMODERATION

Dorfmoderation

Leitlinie
Ziele
Projektideen
Wertekonzept &
Räumliches Leitbild

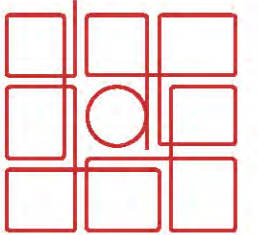
Dorferneuerungs- konzept

Gesamtkonzept
statistische Auswertung
Auswertung (über)örtlicher
Planungskonzepte
Maßnahmenplan & -katalog

Beratung

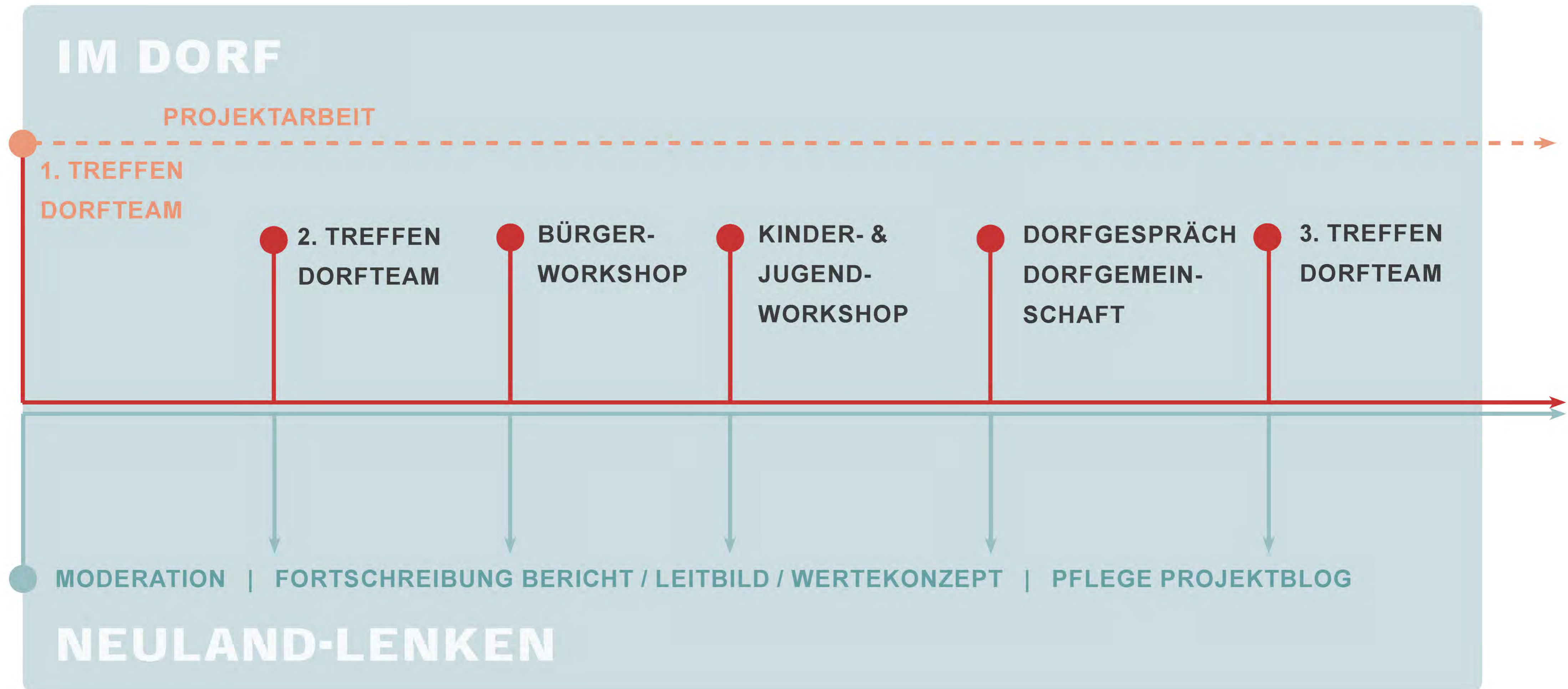
Qualitätssicherung

Begleitung der
Umsetzung



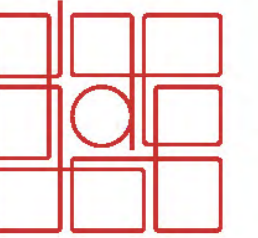
1 WESENTLICHE ERGEBNISSE DORFMODERATION

1.2 RÜCKBLICK





BERICHT DES DORFTEAMS

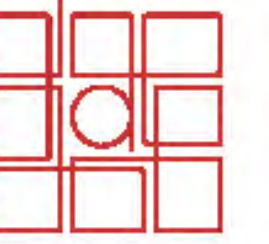


2 BERICHT DES DORFTEAMS

2.1 DORFGEMEINSCHAFTSGARTEN




2 BERICHT DES DORFTEAMS




2.2 MITBRINGFRÜHSTÜCK





VEREINSVORSTELLUNG

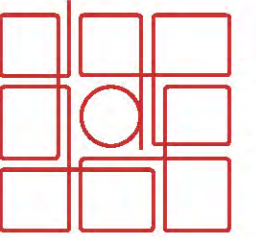


JUGEND - 72-STUNDEN-AKTION

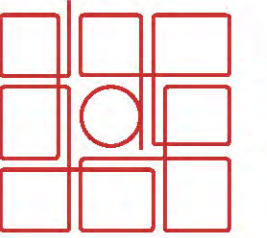





















3

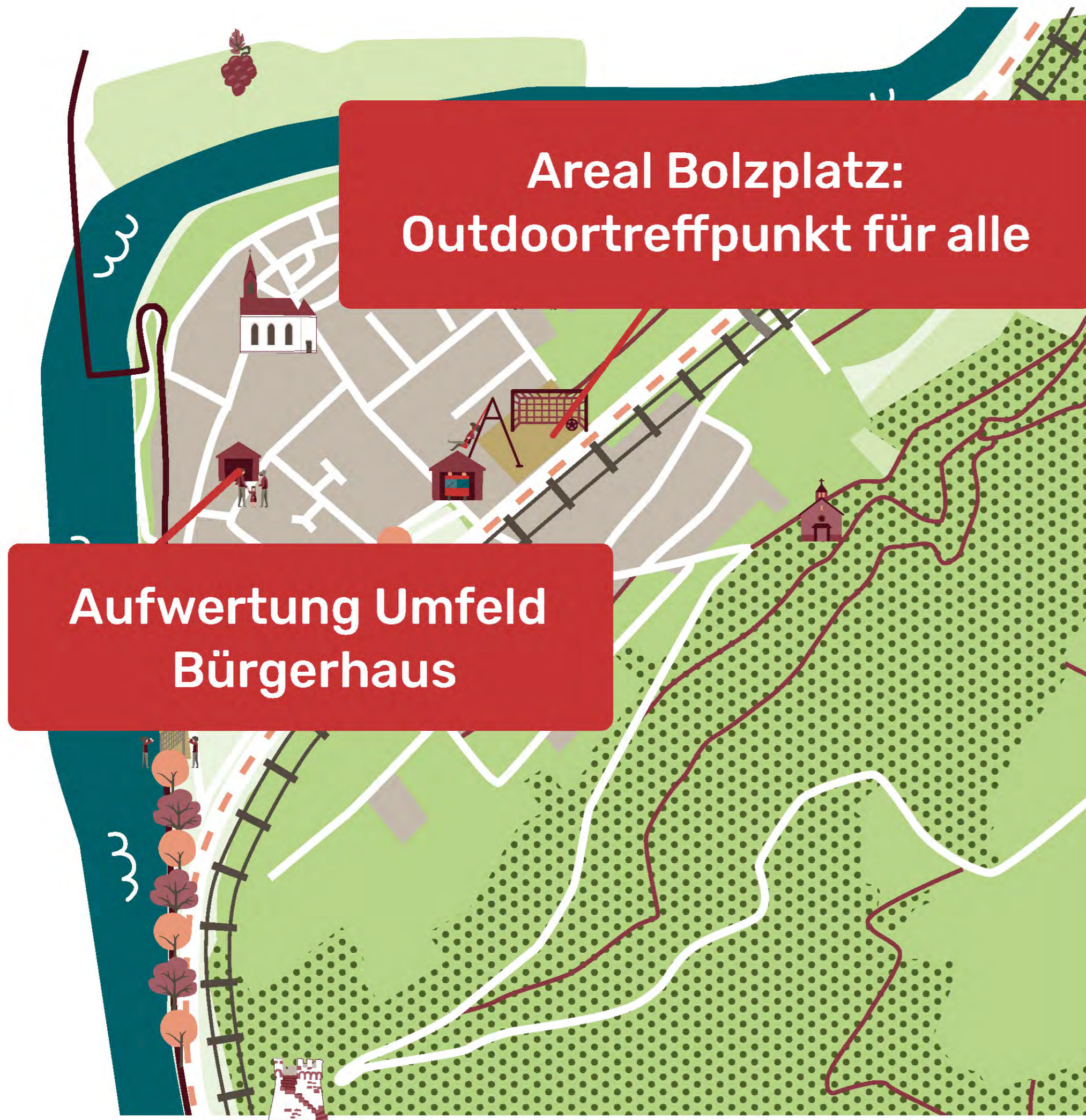
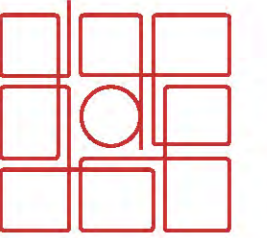
RÄUMLICHES LEITBILD
























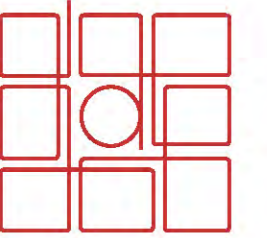
Siedlungsbereich	Sportfläche	Fließgewässer	Landes-/ Kreisstraße	Bahnschienen
Wald	Acker	kleine Straßen / Wege	Radweg	Unter- oder Überführung
Weinbau	Offenland	Feuerwehr	Bolzplatz	Bürgerhaus
		Friedhof	Kanu Saarfari	Gemeinschaftsgärten
		Dorfplatz	Beachvolleyballfeld	Marienkapelle
			Landmarks: Kirche St. Paulus und St. Maria Magdalena, Bismarkturm	























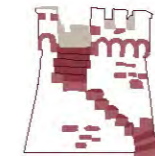


				
Siedlungsbereich	Sportfläche	Fließgewässer	Landes-/ Kreisstraße	Bahnschienen
				
Wald	Acker	kleine Straßen / Wege	Radweg	Unter- oder Überführung
				
Weinbau	Offenland	Feuerwehr	Bolzplatz	Bürgerhaus
				
		Friedhof	Kanu Saarfari	Gemeinschaftsgärten
				
		Dorfplatz	Beachvolleyballfeld	Marienkapelle
				Landmarks: Kirche St. Paulus und St. Maria Magdalena, Bismarkturm



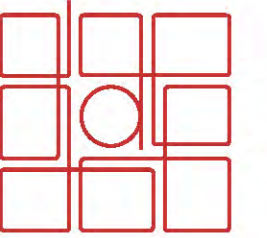
				
Siedlungsbereich	Sportfläche	Fließgewässer	Landes-/ Kreisstraße	Bahnschienen
				
Wald	Acker	kleine Straßen / Wege	Radweg	Unter- oder Überführung
				
Weinbau	Offenland	Feuerwehr	Bolzplatz	Bürgerhaus
				
		Friedhof	Kanu Saarfari	Gemeinschaftsgärten
				
		Dorfplatz	Beachvolleyballfeld	Marienkapelle
				Landmarks: Kirche St. Paulus und St. Maria Magdalena, Bismarkturm


























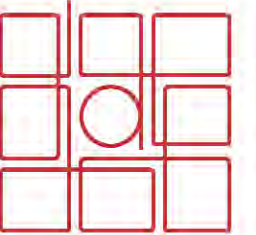
				
Siedlungsbereich	Sportfläche	Fließgewässer	Landes-/ Kreisstraße	Bahnschienen
				
Wald	Acker	kleine Straßen / Wege	Radweg	Unter- oder Überführung
				
Weinbau	Offenland	Feuerwehr	Bolzplatz	Bürgerhaus
				
		Friedhof	Kanu Saarfari	Gemeinschaftsgärten
				
		Dorfplatz	Beachvolleyballfeld	Marienkapelle
				Landmarks: Kirche St. Paulus und St. Maria Magdalena, Bismarkturm

3

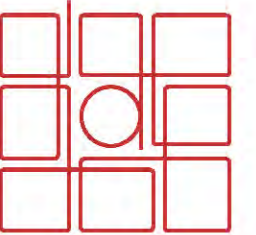
RÄUMLICHES LEITBILD



				
Siedlungsbereich	Sportfläche	Fließgewässer	Landes-/ Kreisstraße	Bahnschienen
				
Wald	Acker	kleine Straßen / Wege	Radweg	Unter- oder Überführung
				
Weinbau	Offenland	Feuerwehr	Bolzplatz	Bürgerhaus
				
		Friedhof	Kanu Saarfari	Gemeinschaftsgärten
				
		Dorfplatz	Beachvolleyballfeld	Marienkapelle
				Landmarks: Kirche St. Paulus und St. Maria Magdalena, Bismarkturm



LEITIDEEN:				
<ul style="list-style-type: none"> • BELEBUNG DER TREFFPUNKTE IM ORT • LEBEN IM DORF NACHHALTIG UND FÜR ALLE GENERATIONEN ERMÖGLICHEN 				
KOMMUNIKATION	WOHN- & BAUKULTUR	DORFGEMEINSCHAFT	WIRTSCHAFT	FREIRAUM & GARTENKULTUR
STÄRKEN				
<ul style="list-style-type: none"> • Flurfunk • aktive Kommunikation des Bürgermeisters • funktionierende Kommunikation in und zwischen den Vereinen 	<ul style="list-style-type: none"> • Wohnraumnachfrage • Ruhige Lage • Verkehrsbindung durch Bahn • Hohe Freizeitqualität • Ortstypische Architektur im Ortskern 	<ul style="list-style-type: none"> • Gemeinschaftliches Miteinander, gefördert durch starke Vereinsstrukturen • Seniorentreff • Treffpunkt für Kinder und Jugendliche im Keller • Dorfkirmes • Saarpedal 	<ul style="list-style-type: none"> • Gastronomie • Multi-Kulti • Touristische Infrastruktur • Nähe zum Mittelzentrum • Bahn-Anbindung • Hohe Eigenleistungsquote 	<ul style="list-style-type: none"> • schöne landschaftliche Lage • Verbindung zur Natur • Dorfgemeinschaftsgarten • Gepflegter Spielplatz und Sportplatz • Wanderwege
ENTWICKLUNGSZIELE				
<ul style="list-style-type: none"> • Öffentliche Treffpunkte gestalten • Digitale und analoge Präsenz der Gemeinde verstärken • Dialekt erhalten 	<ul style="list-style-type: none"> • Naturnahe Gestaltung (Begrünung und Entsiegelung des Ortskerns) • Innen- vor Außenentwicklung: Sanierung und Nachverdichtung im Ortskern • Alternative Wohnkonzepte • Ortsbild verschönern • Verkaufs- und Sanierungsbereitschaft fördern • Maßnahmen zur Verkehrsberuhigung im Ort (z.B. Bodenwellen, Verkehrsinseln) • Verbesserung Parksituation 	<ul style="list-style-type: none"> • Zusammenführen aller Generationen • Schaffung gemeinsamer Freizeitaktivitäten für alle Generationen • Förderung der ehrenamtlichen Arbeit • Dorffeste und -veranstaltungen ausbauen • Neubürger integrieren 	<ul style="list-style-type: none"> • Regenerative Energien ausbauen und nutzen • Gewerbeansiedlung fördern • Angebote des täglichen Bedarfs im Dorf verbessern • Müllthematik im Dorf verbessern • ÖPNV ergänzen • Gastronomie stärken 	<ul style="list-style-type: none"> • Streuobstwiesen erhalten • Verbindung zur Natur noch weiter stärken • Öffentliche Outdoor-Treffpunkte erweitern und instandsetzen • Aufwertung öffentlicher Freizeitbereiche
PROJEKTIDEEN				
<ul style="list-style-type: none"> • WLAN-Hotspot an öffentlichen Plätzen und Gebäuden einrichten • Dorfzeitung • Interaktive Infotafel am Ortseingang • Gemeinsame Unternehmungen der Bürger • Dorf-App für gegenseitige Hilfsangebote • Veranstaltungskalender wiederbeleben • Hinweistafeln im Ort erneuern 	<ul style="list-style-type: none"> • Umgestaltung Vorplatz Keller • Dorfplatz aufwerten 	<ul style="list-style-type: none"> • Grillfest / Sommerfest am Bürgerhaus • Tausch-Abende • Dorfchronik • Infotafeln mit Hausnamen • Dorf-Café • Dorftrödelmarkt • Seniorengymnastik / -turnen • Kochkurse für Jung und Alt • Büchertelefonzelle • Gemeinsame Wanderungen • Nachbarschaftshilfe • Lauftreff • Weihnachtsmarkt • Regelmäßiger Jungtreff und gemeinsame Aktionen (KJG) • Kinderfeste aufleben lassen, z.B. Halloween • Bushäuschen am Sportplatz verschönern (Graffiti entfernen) 	<ul style="list-style-type: none"> • Solarenergie im Ort installieren • E-Ladestation für Fahrräder • Bäcker • Dorfladen • Imbiss • Selbstversorgung für Wanderer • Regiomat (Pizza-Automat) • Bankautomat • Mitfahrerbank • Car-Sharing mit gemeindeeigenem Auto • Nachttaxi • Kindergarten und Seniorenbetreuung kombinieren • Standorte der Müll- und Glascontainer ändern • Barrierearme Qualitätswanderwege 	<ul style="list-style-type: none"> • Grillhütte • Sportplatz auch als Treffpunkt für Externe öffnen • Grünflächen und Beete im Ort besser pflegen • Lebensturm • Blühwiese anlegen • Nistmöglichkeiten für Tiere schaffen • Abfalleimer und Hundekotstationen • Spielplatz um Spielgeräte für ältere Kinder erweitern (Seilbahn, Trampolin, Klettergeräte und Wasserspielgeräte) • Bolzplatz erneuern, pflegen und zum Outdoor-Treffpunkt für alle erweitern • Basketballkorb erneuern



LEITIDEEN:

- BELEBUNG DER TREFFPUNKTE IM ORT
- LEBEN IM DORF NACHHALTIG UND FÜR ALLE GENERATIONEN ERMÖGLICHEN

KOMMUNIKATION

- Flurfunk
- aktive Kommunikation des Bürgermeisters
- funktionierende Kommunikation in und zwischen den Vereinen

WOHN- & BAUKULTUR

- Wohnraumnachfrage
- Ruhige Lage
- Verkehrsanbindung durch Bahn
- Hohe Freizeitqualität
- Ortstypische Architektur im

DORFGEMEINSCHAFT

STÄRKEN

- gefördert durch starke Vereinsstrukturen
- Seniorentreff
 - Treffpunkt für Kinder und

WIRTSCHAFT

- Gastronomie
- Multi-Kulti
- Touristische Infrastruktur
- Nähe zum Mittelzentrum
- Bahn-Anbindung

FREIRAUM & GARTENKULTUR

- schöne landschaftliche Lage
- Verbindung zur Natur
- Dorfgemeinschaftsgarten
- Gepflegter Spielplatz und Sportplatz

LEITIDEEN:

- BELEBUNG DER TREFFPUNKTE IM ORT
- LEBEN IM DORF NACHHALTIG UND FÜR ALLE GENERATIONEN ERMÖGLICHEN

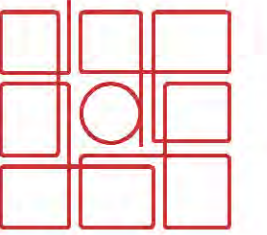
- Öffentlich
- Digitale
- Gemein
- Dialekt erhalten

- Sanierung und Nachverdichtung im Ortskern
- Alternative Wohnkonzepte

- Freizeitaktivitäten für alle Generationen
- Förderung der ehrenamtlichen

- Angebote des tagelichen Bodens im Dorf verbessern
- Müllthematik im Dorf verbessern

- Örtliche Outdoor-Merkmale erweitern und instandsetzen
- Aufwertung öffentlicher



ENTWICKLUNGSZIELE

- Öffentliche Treffpunkte gestalten
- Digitale und analoge Präsenz der Gemeinde verstärken
- Dialekt erhalten

- Naturnahe Gestaltung (Begrünung und Entsiegelung des Ortskerns)
- Innen- vor Außenentwicklung: Sanierung und Nachverdichtung im Ortskern
- Alternative Wohnkonzepte
- Ortsbild verschönern
- Verkaufs- und Sanierungsbereitschaft fördern
- Maßnahmen zur Verkehrsberuhigung im Ort (z.B. Bodenwellen, Verkehrsinseln)
- Verbesserung Parksituation

- Zusammenführen aller Generationen
- Schaffung gemeinsamer Freizeitaktivitäten für alle Generationen
- Förderung der ehrenamtlichen Arbeit
- Dorffeste und -veranstaltungen ausbauen
- Neubürger integrieren

- Regenerative Energien ausbauen und nutzen
- Gewerbeansiedlung fördern
- Angebote des täglichen Bedarfs im Dorf verbessern
- Müllthematik im Dorf verbessern
- ÖPNV ergänzen
- Gastronomie stärken

- Streuobstwiesen erhalten
- Verbindung zur Natur noch weiter stärken
- Öffentliche Outdoor-Treffpunkte erweitern und instandsetzen
- Aufwertung öffentlicher Freizeitbereiche

PROJEKTIDEEN

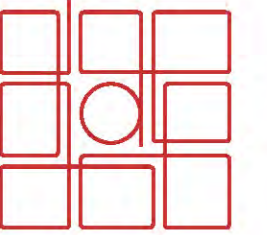
- WLAN-Hotspot an öffentlichen Plätzen und Gebäuden einrichten
- Dorfzeitung
- Interaktive Infotafel am Ortseingang
- Gemeinsame Unternehmungen der Bürger
- Dorf-App für gegenseitige

- Umgestaltung Vorplatz Keller
- Dorfplatz aufwerten

- Grillfest / Sommerfest am Bürgerhaus
- Tausch-Abende
- Dorfchronik
- Infotafeln mit Hausnamen
- Dorf-Café
- Dorftrödelmarkt
- Seniorengymnastik /-turnen

- Solarenergie im Ort installieren
- E-Ladestation für Fahrräder
- Bäcker
- Dorfladen
- Imbiss
- Selbstversorgung für Wanderer
- Regiomat (Pizza-Automat)
- Bankautomat

- Grillhütte
- Sportplatz auch als Treffpunkt für Externe öffnen
- Grünflächen und Beete im Ort besser pflegen
- Lebensturm
- Blühwiese anlegen
- Nistmöglichkeiten für Tiere



KOMMUNIKATION

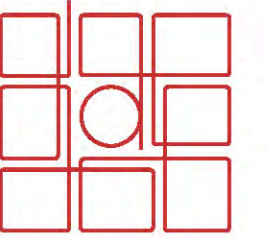
Entwicklungsziele

- Öffentliche Treffpunkte gestalten
- Digitale und analoge Präsenz der Gemeinde verstärken
- Dialekt erhalten

Projektideen

- WLAN-Hotspot an öffentlichen Plätzen und Gebäuden einrichten
- Dorfzeitung
- Interaktive Infotafel am Ortseingang
- Gemeinsame Unternehmungen der Bürger
- Dorf-App für gegenseitige Hilfsangebote
- Veranstaltungskalender wiederbeleben
- Hinweistafeln im Ort erneuern





WOHN- & BAUKUTLUR

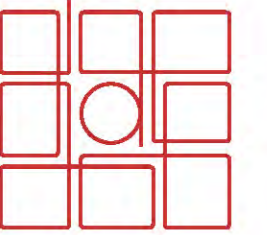
Entwicklungsziele

- Naturnahe Gestaltung (Begrünung und Entsiegelung des Ortskerns)
- Innen- vor Außenentwicklung: Sanierung und Nachverdichtung im Ortskern
- Alternative Wohnkonzepte
- Ortsbild verschönern
- Verkaufs- und Sanierungsbereitschaft fördern
- Maßnahmen zur Verkehrsberuhigung im Ort (z.B. Bodenwellen, Verkehrsinseln)
- Verbesserung Parksituation

Projektideen

- Umgestaltung Vorplatz Keller
- Dorfplatz aufwerten



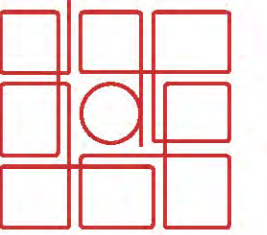


DORFGEMEINSCHAFT

Entwicklungsziele

- Zusammenführen aller Generationen
- Schaffung gemeinsamer Freizeitaktivitäten für alle Generationen
- Förderung der ehrenamtlichen Arbeit
- Dorffeste und -veranstaltungen ausbauen
- Neubürger integrieren



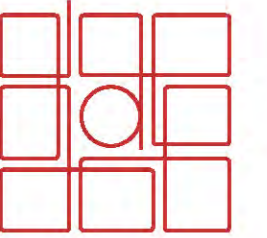


DORFGEMEINSCHAFT

Projektideen

- Grillfest / Sommerfest am Bürgerhaus
- Tausch-Abende
- Dorfchronik
- Infotafeln mit Hausnamen
- Dorf-Café
- Dorftrödelmarkt
- Seniorengymnastik /-turnen
- Kochkurse für Jung und Alt
- Büchertelefonzelle
- Gemeinsame Wanderungen
- Nachbarschaftshilfe
- Lauftreff
- Weihnachtsmarkt
- Regelmäßiger Jugendtreff und gemeinsame Aktionen (KJG)
- Kinderfeste aufleben lassen, z.B. Halloween
- Bushäuschen am Sportplatz verschönern (Graffiti entfernen)



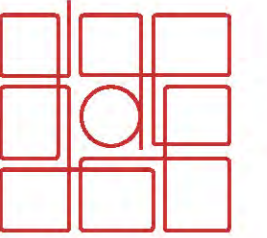


WIRTSCHAFT

Entwicklungsziele

- Regenerative Energien ausbauen und nutzen
- Gewerbeansiedlung fördern
- Angebote des täglichen Bedarfs im Dorf verbessern
- Müllthematik im Dorf verbessern
- ÖPNV ergänzen
- Gastronomie stärken



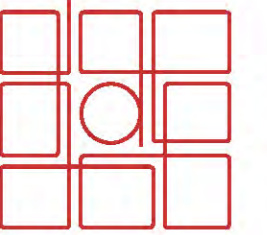


WIRTSCHAFT

Projektideen

- Solarenergie im Ort installieren
- E-Ladestation für Fahrräder
- Bäcker
- Dorfladen
- Imbiss
- Selbstversorgung für Wanderer
- Regiomat (Pizza-Automat)
- Bankautomat
- Mitfahrerbank
- Car-Sharing mit gemeindeeigenem Auto
- Nachttaxi
- Kindergarten und Seniorenbetreuung kombinieren
- Standorte der Müll- und Glascontainer ändern
- Barrierearme Qualitätswanderwege



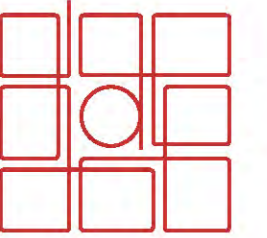


FREIRAUM & GARTENKULTUR

Entwicklungsziele

- Streuobstwiesen erhalten
- Verbindung zur Natur noch weiter stärken
- Öffentliche Outdoor-Treffpunkte erweitern und instandsetzen
- Aufwertung öffentlicher Freizeitbereiche





FREIRAUM & GARTENKULTUR

Projektideen

- Grillhütte
- Sportplatz auch als Treffpunkt für Externe öffnen
- Grünflächen und Beete im Ort besser pflegen
- Lebensturm
- Blühwiese anlegen
- Nistmöglichkeiten für Tiere schaffen
- Abfallkörbe und Hundekotstationen
- Spielplatz um Spielgeräte für ältere Kinder erweitern (Seilbahn, Trampolin, Klettergeräte und Wasserspielgeräte)

- Bolzplatz erneuern, pflegen und zum Outdoor-Treffpunkt für alle erweitern
- Basketballkorb erneuern



5 FÖRDERUNG – ÖFFENTLICH

VORRAUSSETZUNGEN

- Ihre Ortsgemeinde verfügt über ein **Dorfentwicklungskonzept**
- mit der Maßnahme wurde **noch nicht begonnen**
- die förderfähigen **Ausgaben** betragen **mindestens 15.339 €**
- Sie reichen in Zusammenarbeit mit der Verbandsgemeinde & dem Landkreis **bewilligungsreife Unterlagen** ein

HÖHE DER FÖRDERUNG

- Fördersatz bis zu **60%** der förderfähigen Ausgaben
- **Eigenleistungen** dürfen **max. 30%** betragen
- Einreichung der Anträge bei der KV jeweils zum **01. August**



Foto: Vulkaneifelkreis



Foto: Vulkaneifelkreis

5 FÖRDERUNG – PRIVAT

VORRAUSSETZUNGEN

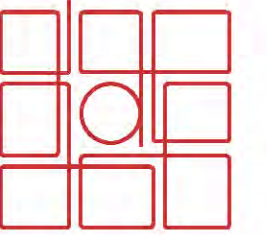
- Ihre Ortsgemeinde verfügt über ein **Dorfentwicklungskonzept**
- mit der Maßnahme wurde **noch nicht begonnen**
- die förderfähigen **Ausgaben** betragen **mindestens 7.669 €**

HÖHE DER FÖRDERUNG

- in Höhe von **bis zu 35 %** der förderfähigen Ausgaben
(Regelfördersatz ca. 15%)
- Fördersumme bis **max. 30.000 €**



DE-Vorhaben in Bremm
(VG Cochem)



ABLAUF

Anfrage

Antrag

Bewilligung

Bau

Auszahlung

Wo befindet sich Ihr Projekt?

- Ort & Lage im Ort

Wie ist der aktuelle Zustand?

- Fotos

Was haben Sie vor?

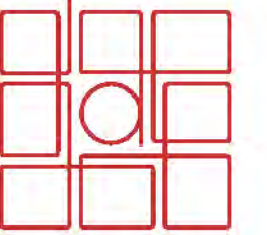
- Planungsskizze (wenn vorhanden)

Mit welchen Kosten rechnen Sie?

- Kostenvoranschläge und/oder eigene Kalkulationen

Welche Fördermittel können Sie evtl. noch in Anspruch nehmen?

- Fragen Sie Ihre Kreisverwaltung!



ABLAUF

Anfrage

Antrag

Bewilligung

Bau

Auszahlung

Die Antragsunterlagen und weitere Infos finden Sie unter:

<https://trier-saarburg.de/foerderung-privater-baumassnahmen/>




Landkreis Trier-Saarburg

Ansprechpartner:

Klaus Peter Fox

5 FÖRDERUNG – PRIVAT



ABLAUF

Anfrage

Antrag

Bewilligung

Bau

Auszahlung

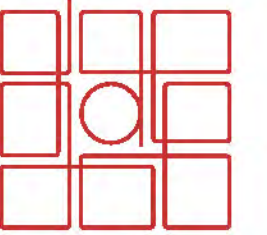
- die **Bewilligung** ist der „**Startschuss**“ für die Bauphase
- in Sonderfällen ist auch ein **Antrag auf vorzeitigen Baubeginn** möglich



Foto: Vulkaneifelkreis



Foto: Vulkaneifelkreis



ABLAUF

Anfrage

Antrag

Bewilligung

Bau

Auszahlung

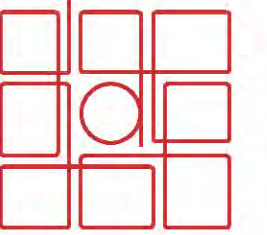
- die Bauphase beginnt
- die zuvor abgestimmten **Maßnahmen werden umgesetzt**
- Schritt für Schritt entsteht Ihr **neues Zuhause**,
das gleichzeitig Ihren **Ort lebendiger** und noch **schöner** macht



Foto: Vulkaneifelkreis



Foto: Vulkaneifelkreis



ABLAUF

Anfrage

Antrag

Bewilligung

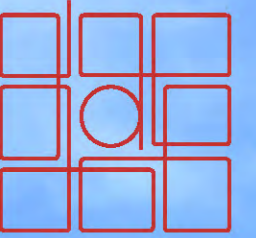
Bau

Auszahlung

- mit Hilfe der **Rechnungen** weisen Sie die Gesamtkosten nach und erhalten die **Auszahlung** der bewilligten Fördermittel



5 FÖRDERUNG – PRIVAT

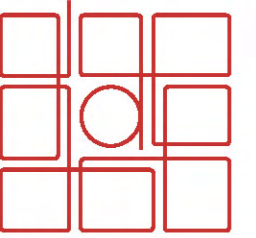


DENKMALSCHUTZ

- Einzeldenkmäler, denkmalgeschützte Gesamtanlagen & Bauten in der Denkmalzone bedürfen bei geplanten Maßnahmen einer **denkmalrechtlichen Genehmigung** durch die Untere Denkmalschutzbehörde
- Zuschuss durch die Dorferneuerung:
Grundsätzlich im **oberen Förderbereich**
- Gleichzeitig kann ein Zuschuss von der Denkmalpflege beantragt werden
(**Doppelförderung** ausnahmsweise möglich)



6 AUSBLICK



6.1 ERNTEDANKFEST



Es laden ein:
Dorfgemeinschaftsgarten Schoden "Hunfgoard Ackerdemie"
KJG Schoden
Winzerkapelle Wiltingen

Programm

ab 09:00 Uhr	Mitbringfrühstück im Bürgerhaus
ab 10:00 Uhr	Die Hunfgoard Ackerdemie stellt sich vor
11:00 Uhr	Platzkonzert der Winzerkapelle Wiltingen im Anschluss Vorstellung der Instrumente
ab 12:30 Uhr	Schnippelbohnenzupp aus dem Gemeinschaftsgarten
Nachmittags	Gemütliches Beisammensein bei Kaffee & Kuche Herbstliche Bastelstation für Kinder

Wir freuen uns auf euren Besuch!

PROJEKTBL0G

schoden.neuland.gmbh

KONTAKTDATEN

Fleischstraße 59 | 54290 Trier
fon 0651 - 997 901 - 00
mail@neuland-lenken.de
www.neuland-lenken.de

